

# TRANSSTAT

## Les projets du screening (Module 3 Activité 1)








**Tome 1 : 2010-2012**  
**Tome 2 : 2011-2013**  
**Tome 3 : 2013-2016**

# Projets 1, 2 et 3 (INSEE)

## Les Atlas Transfrontaliers

- Belgique entière - Luxembourg entier - France
- (1) Tome 1 : Démographie / Habitat (INSEE)
  - (2) Tome 2 : Activité économique / Emploi (INSEE)
  - (3) Tome 3 : Transport / Tourisme / Environnement (INSEE)

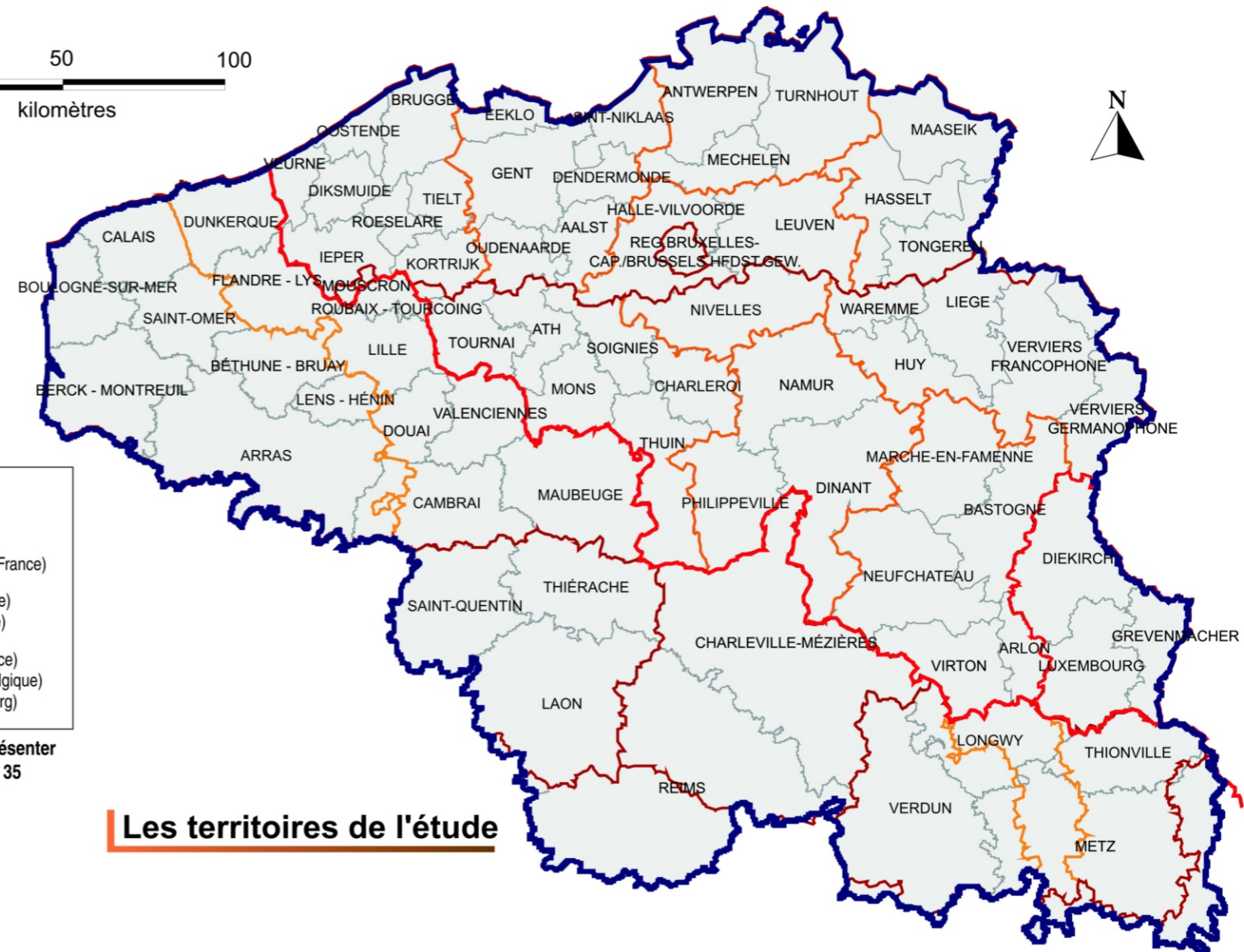
0 50 100  
kilomètres

-  Périimètre de l'atlas
-  Limites de pays
-  Limites de régions (Belgique et France)
-  Limites de départements (France) de provinces (Belgique)
-  Limites de zones d'emploi (France) d'arrondissements (Belgique) de districts (Luxembourg)


Ces zonages sont utilisés pour représenter les indicateurs de page 14 à la page 35 et de la page 64 à la page 99.

© IGN - Insee 2013

**Les territoires de l'étude**



PRÉFET DE LA RÉGION  
NORD - PAS-DE-CALAIS



Wallonie

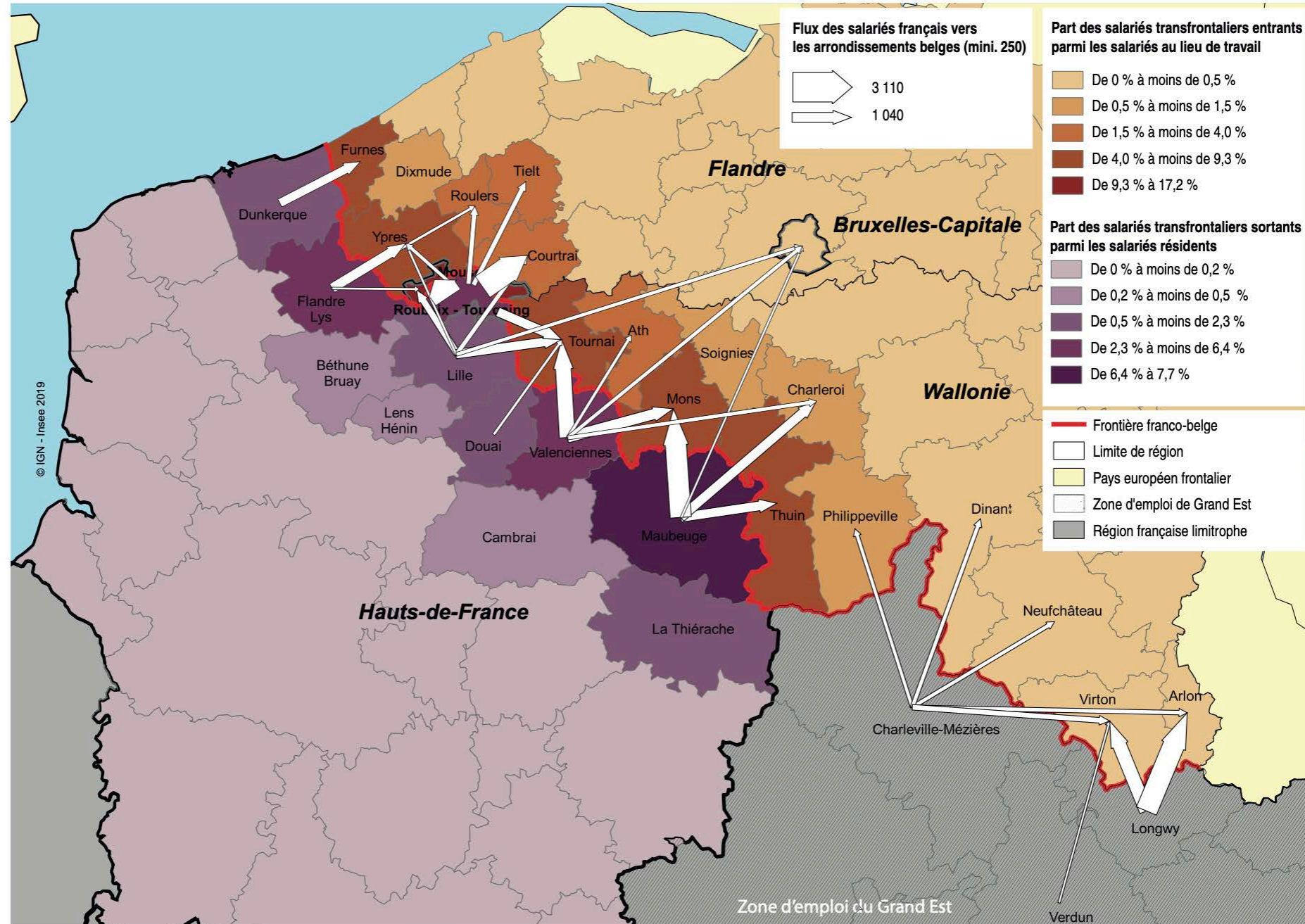


Région  
Nord Pas de Calais - Picardie





## Projet 4

L'emploi frontalier des Hauts-de-France vers la Belgique :  
une attractivité modérée et contrastée (INSEE)

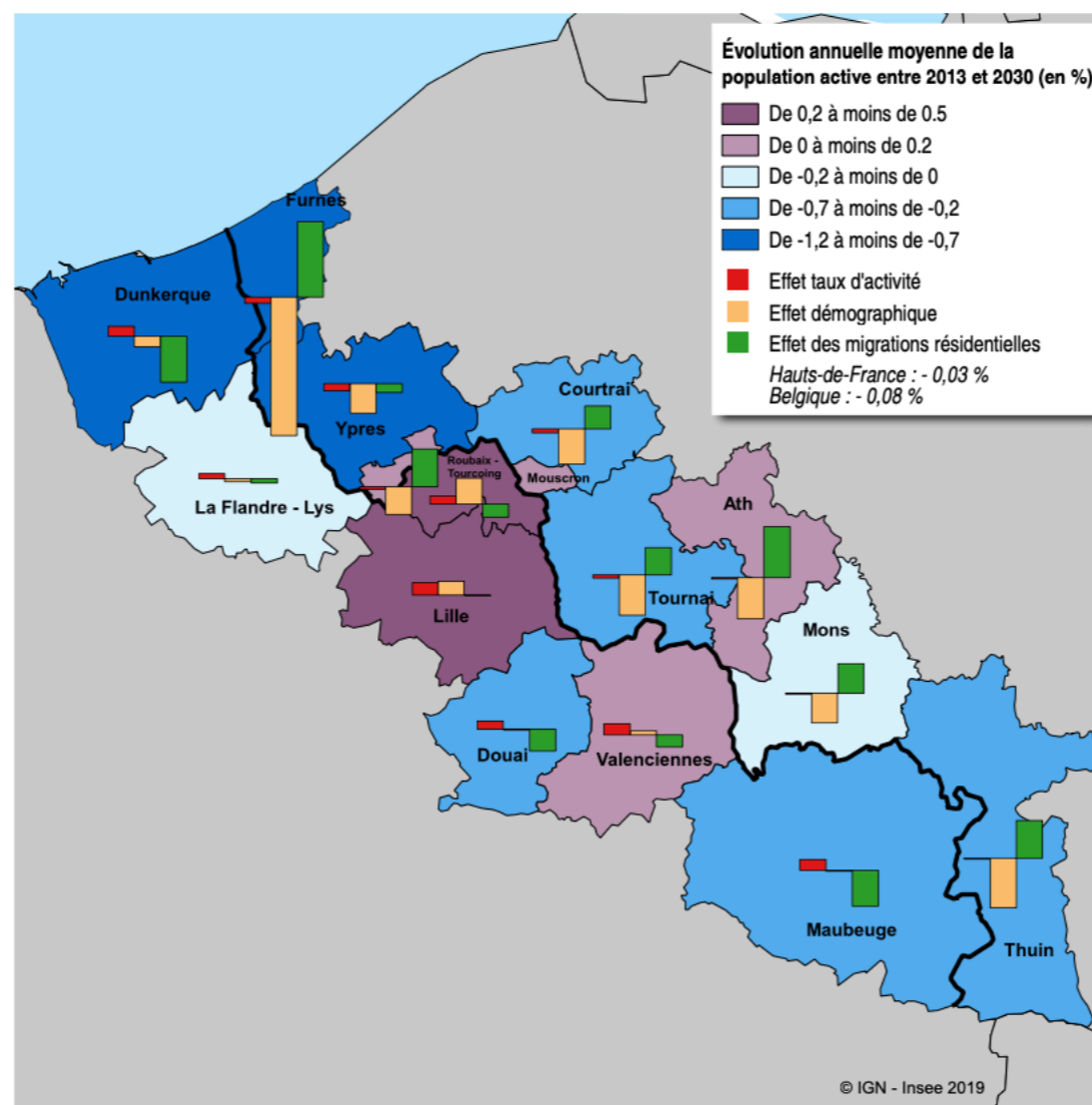
[Lien vers le site de l'INSEE](#)

# Projets 5 et 6

- (5) Une baisse des actifs plus marquée en Belgique d'ici 2030 (INSEE)
- (6) Tableau de bord de suivi d'indicateurs d'emploi transfrontalier (INSEE)

### 3 Les plus fortes hausses d'actifs sur les zones de Roubaix-Tourcoing et Lille

Évolution annuelle moyenne de la population active et de leurs facteurs sur les zones d'emploi françaises et arrondissements belges entre 2013 et 2030



Note de lecture : le nombre d'actifs augmenterait de 0,4 % en moyenne par an sur la zone d'emploi de Lille entre 2013 et 2030. Cette hausse serait portée par les effets démographiques et taux d'activité, à hauteur de 0,2 point chacun.  
Sources : Insee, Omphale scénario central, projections de population active 2013-2030 ; Iweps, Bureau Fédéral du Plan, Statbel.

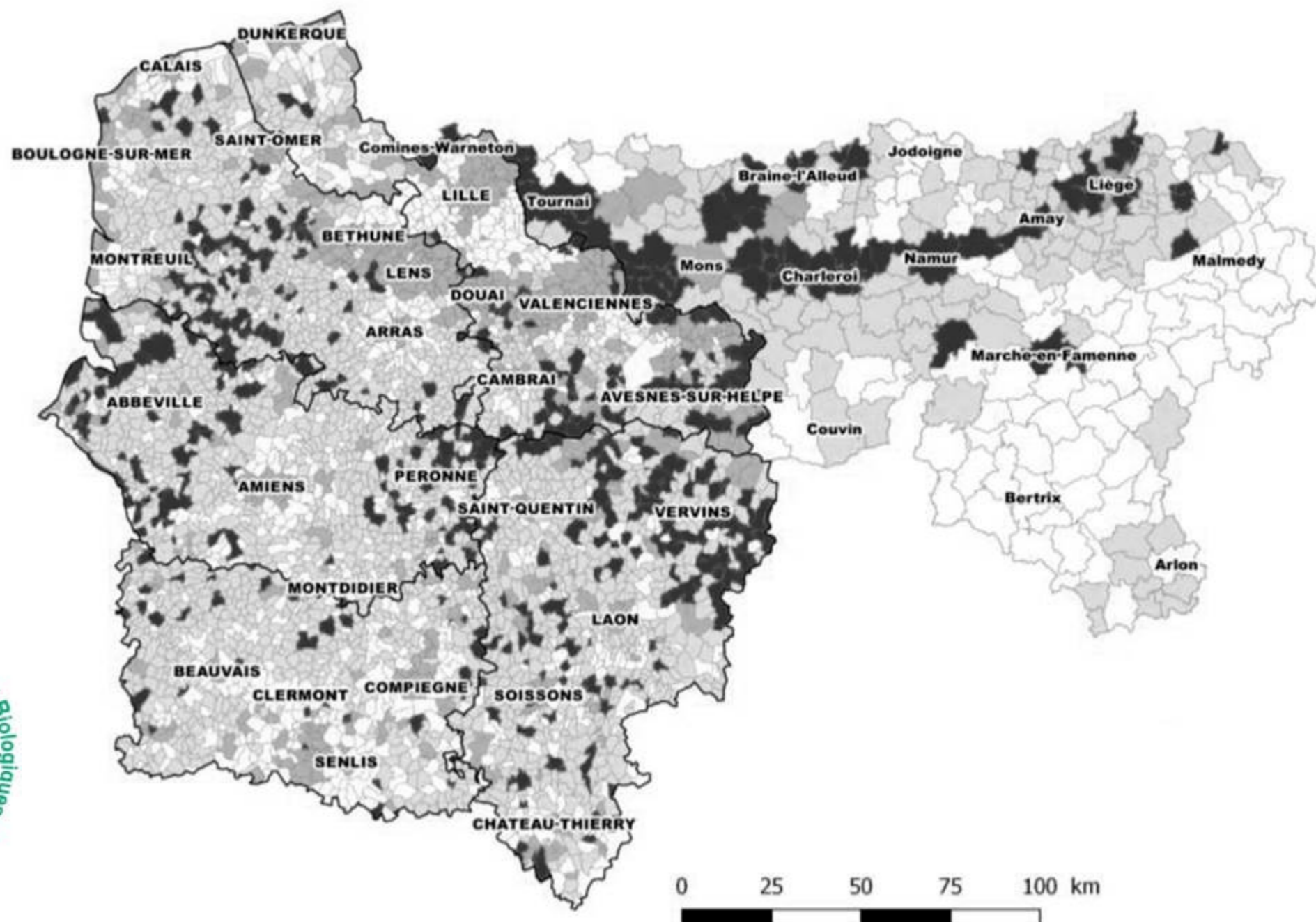


[\(5\) Lien vers l'article sur le site de l'INSEE](#)



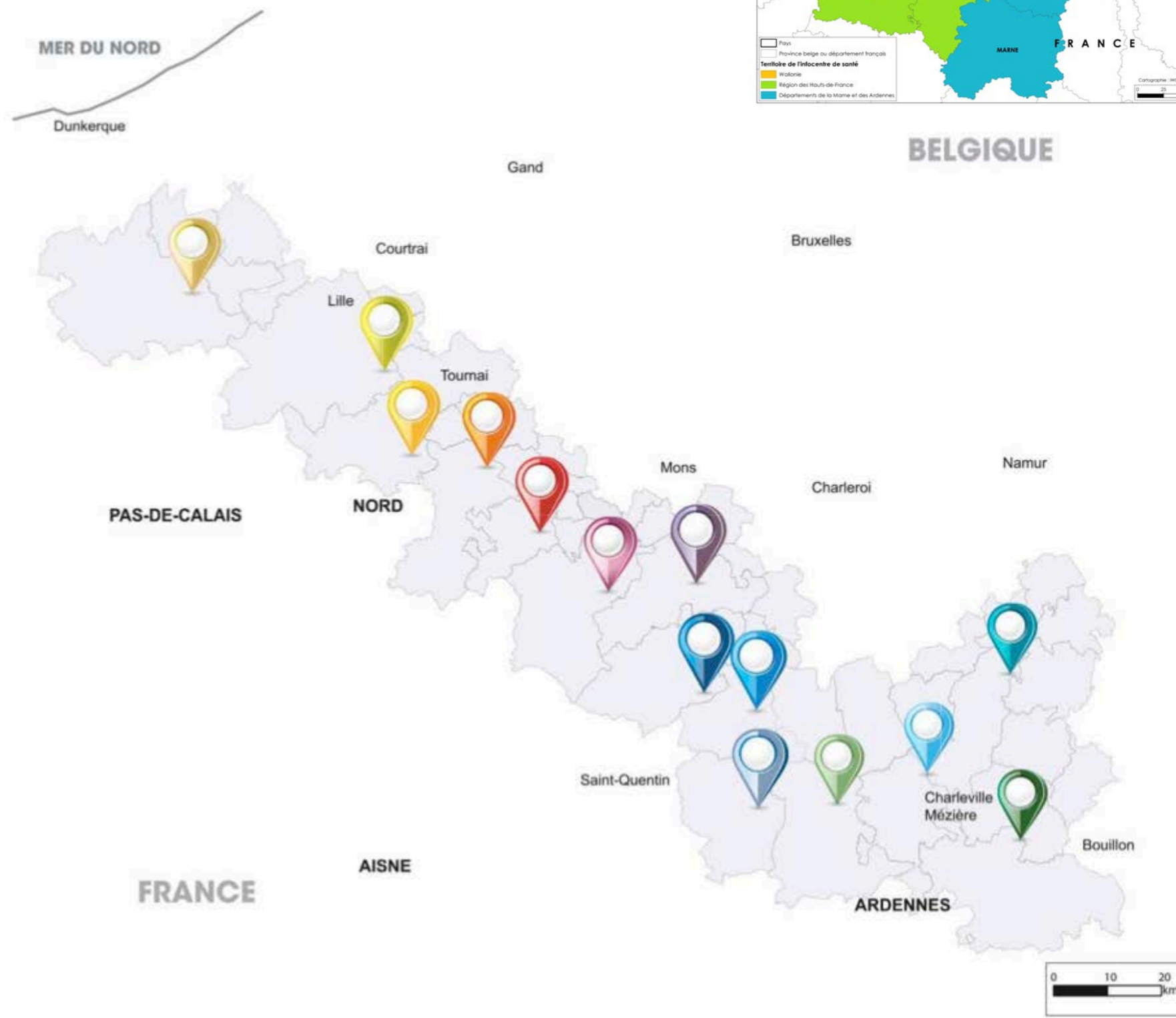
## Projet 7 CISTERRES

Cartographie d'Indices de vulnérabilité et de résilience  
au Service des TERRitoires en Environnement et Santé  
Belgique - France



# Projet 8 GEDIDOT

## Gestion et diffusion de données transfrontalières Belgique - France



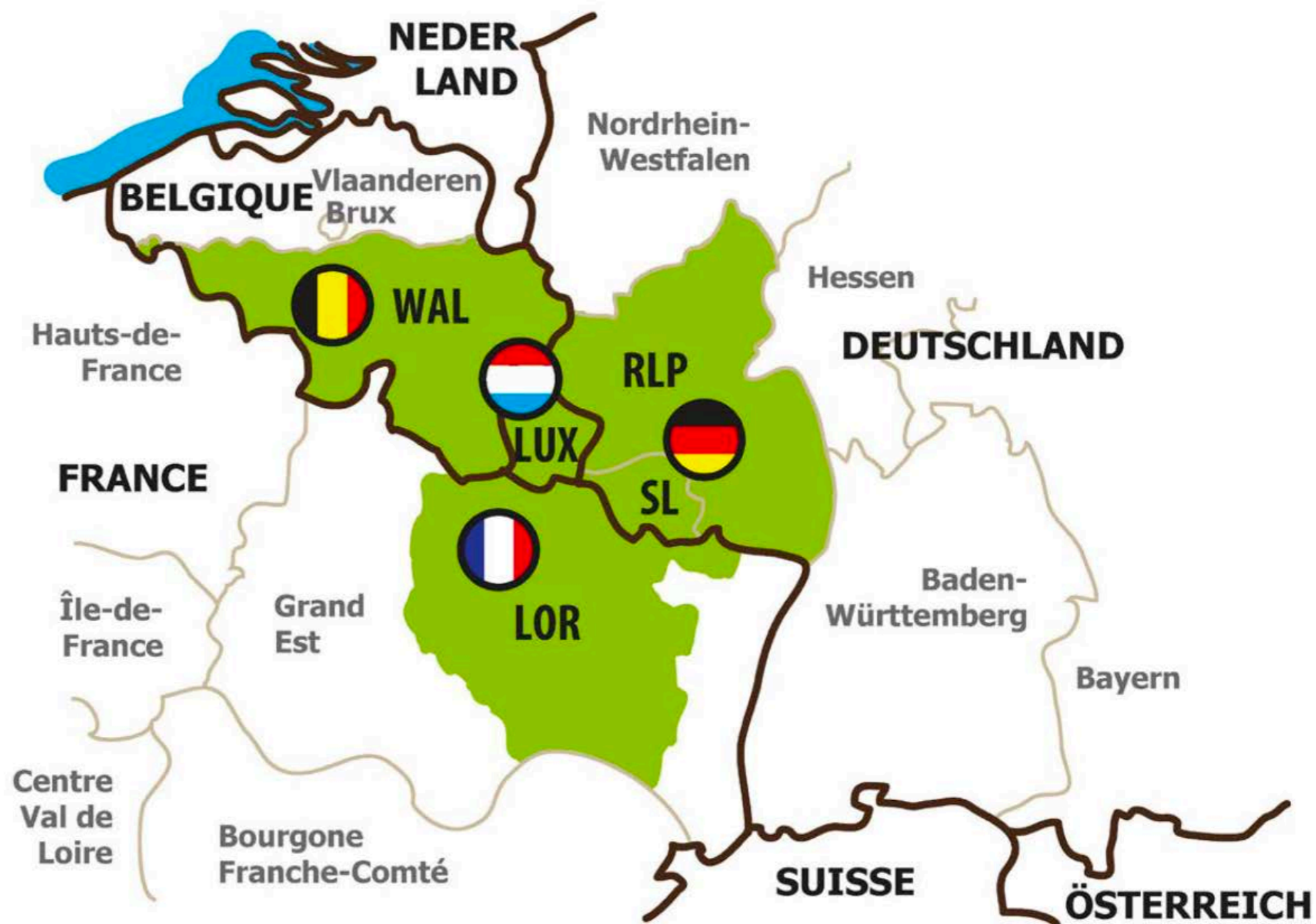
CeDiDoT - BeVeGG







# Projet 9 Observatoire Inter-régional du marché de l'Emploi dans la Grande Région





# Projet 10 SIG Grande Région

<b>Présidence Vorsitz</b>	<ul style="list-style-type: none"> <li>Ministère de l'Énergie et de l'Aménagement du territoire, Département de l'aménagement du territoire, Luxembourg</li> </ul>
<b>Partenaires financeurs Finanzierende Partner</b>	<ul style="list-style-type: none"> <li>Ministerium für Inneres, Bauen und Sport, Saarland</li> <li>Ministerium des Inneren und für Sport, Rheinland-Pfalz</li> <li>Préfecture de la région Grand Est</li> <li>Département de Meurthe-et-Moselle</li> <li>Conseil régional Grand Est</li> <li>Département de la Meuse</li> <li>Service public de Wallonie</li> <li>Département de la Moselle</li> <li>Deutschsprachige Gemeinschaft Belgiens</li> </ul>
<b>Partenaires avec rôle consultatif Beratende Partner</b>	<ul style="list-style-type: none"> <li>Administration du cadastre et de la topographie, Luxembourg</li> <li>Struktur- und Genehmigungsdirektion Nord, Rheinland-Pfalz</li> <li>Landesamt für Vermessung und Geobasisinformation, Rheinland-Pfalz</li> <li>Landesamt für Vermessung, Geoinformation und Landentwicklung, Saarland</li> </ul>
<b>Observateurs Beobachter</b>	<ul style="list-style-type: none"> <li>Observatoire interrégional du marché de l'emploi (OIE) - Interregionale Arbeitsmarktbeobachtungsstelle (IBA)</li> <li>Secrétariat du Sommet de la Grande Région - Gipfelsekretariat der Großregion</li> <li>Groupe de travail « Cadastre et cartographie » du Sommet de la Grande Région - Arbeitsgruppe "Kataster und Kartografie" des Gipfels der Großregion</li> <li>Groupe de travail des offices statistiques de la Grande Région - Arbeitsgruppe der Statistischen Ämter der Großregion</li> </ul>

## Parcs naturels et réseau écologique des sites protégés Naturparke und ökologisches Netzwerk der Schutzgebiete

### Parcs naturels et réserves de biosphère Naturparke und Biosphärenreservate

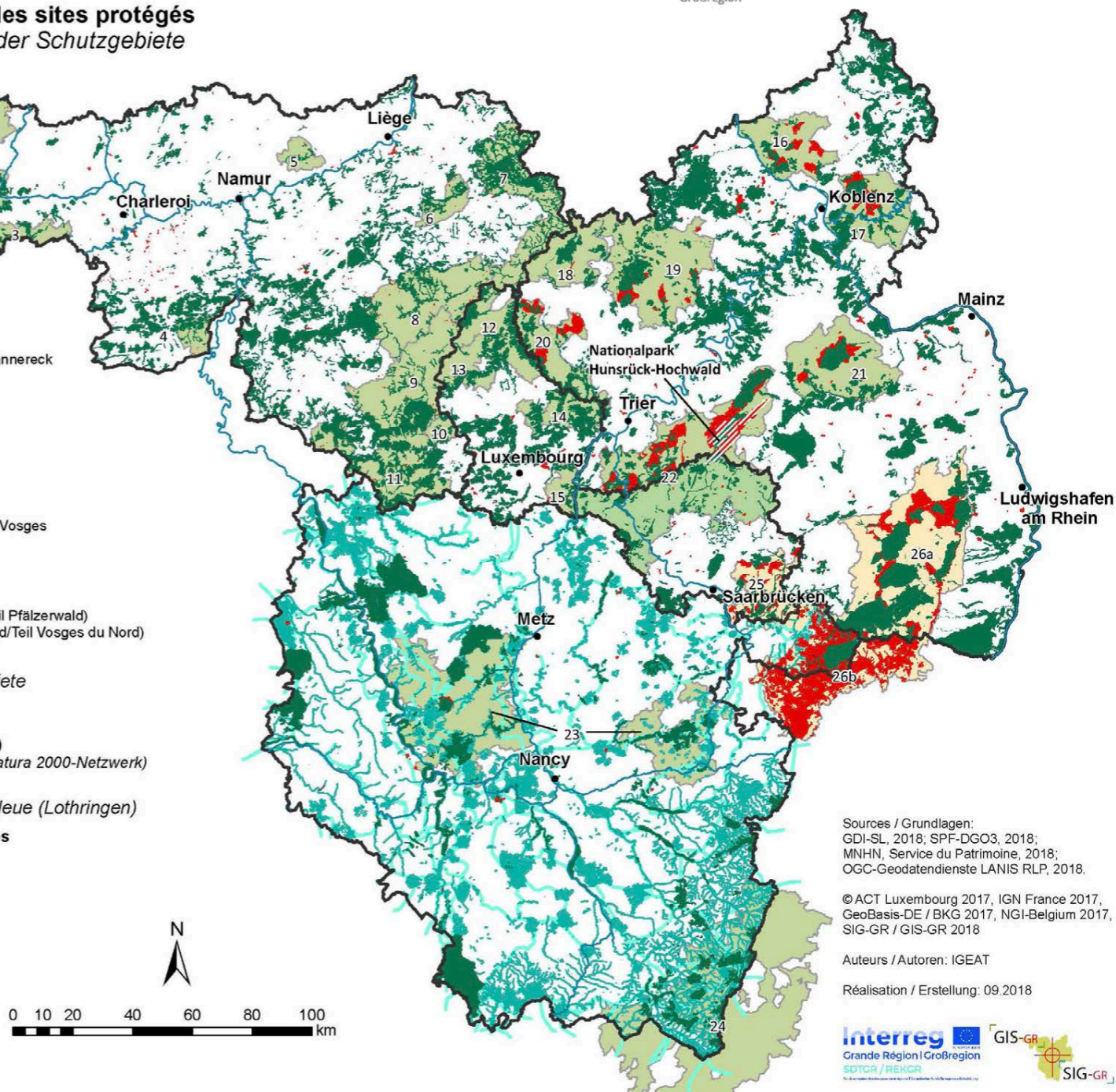
- Parcs naturels - Naturparke**
  - 1. Pays des Collines
  - 2. Plaines de l'Escaut
  - 3. Hauts-Pays
  - 4. Viroin-Hermeton
  - 5. Vallées de la Burdinale et de la Mehaigne
  - 6. Sources
  - 7. Hautes Fagnes-Eifel
  - 8. Deux Ourthes
  - 9. Haute-Sûre Forêt d'Anlier
  - 10. Vallée de l'Attert
  - 11. Gaume
  - 12. Our
  - 13. Haute-Sûre
  - 14. Mullerthal/Möllerdall
  - 15. Trois Frontières/Dräilännereck (en projet/geplant)
  - 16. Rhein-Westerwald
  - 17. Nassau
  - 18. Nordeifel
  - 19. Vulkaneifel
  - 20. Südeifel
  - 21. Soonwald-Nahe
  - 22. Saar-Hunsrück
  - 23. PNR de Lorraine
  - 24. PNR des Ballons des Vosges
- Réserves de biosphère - Biosphärenreservate**
  - 25. Bliesgau
  - 26a. Vosges du Nord-Pfälzerwald (Partie Pfälzerwald/Teil Pfälzerwald)
  - 26b. Vosges du Nord-Pfälzerwald (Partie Vosges du Nord/Teil Vosges du Nord)

### Sites de protection de la nature - Naturschutzgebiete

- Sites Natura 2000 - Natura 2000-Gebiete**
- Sous protection stricte (hors réseau Natura 2000)**  
Gebiete unter strengem Schutzstatus (ausserhalb Natura 2000-Netzwerk)

### Trame verte et bleue (Lorraine) - Trame verte et bleue (Lothringen)

- Réservoirs de biodiversité surfaciques et linéaires**  
flächige und linienförmige Biodiversitätsreservoirs
- Corridors écologiques**  
ökologische Korridore
- Cours d'eau**  
Gewässer
- Frontière nationale/régionale**  
Staats-/Landesgrenze



Sources / Grundlagen:  
 GDI-SL, 2018; SPF-DGO3, 2018;  
 MNHN, Service du Patrimoine, 2018;  
 OGC-Geodatendienste LANIS RLP, 2018.

© ACT Luxembourg 2017, IGN France 2017,  
 GeoBasis-DE / BKG 2017, NGI-Belgium 2017,  
 SIG-GR / GIS-GR 2018

Auteurs / Autoren: IGEAT

Réalisation / Erstellung: 09.2018



**Grenzeloos Competent  
 Compétences sans frontières**



*Avec le soutien financier de:*



Met steun van het Europees Fonds voor Regionale Ontwikkeling  
 Avec le soutien du Fonds européen de développement régional

# Projet 11 Compétences sans frontières

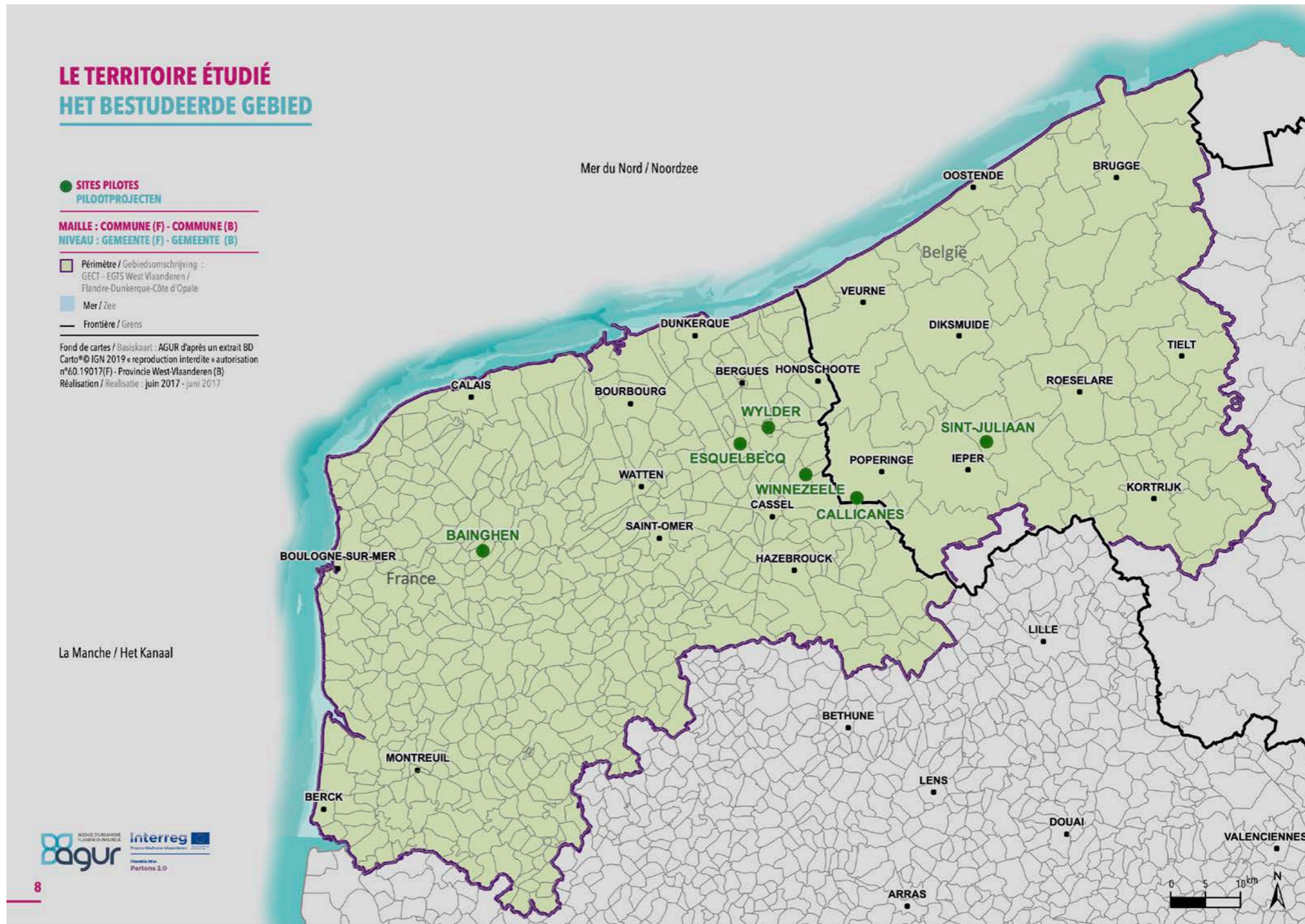




# Projet 12 Partons 2.0

Participons au développement du territoire (West-Vlaanderen provincie)

Flandria Rhei  
 Partons 2.0



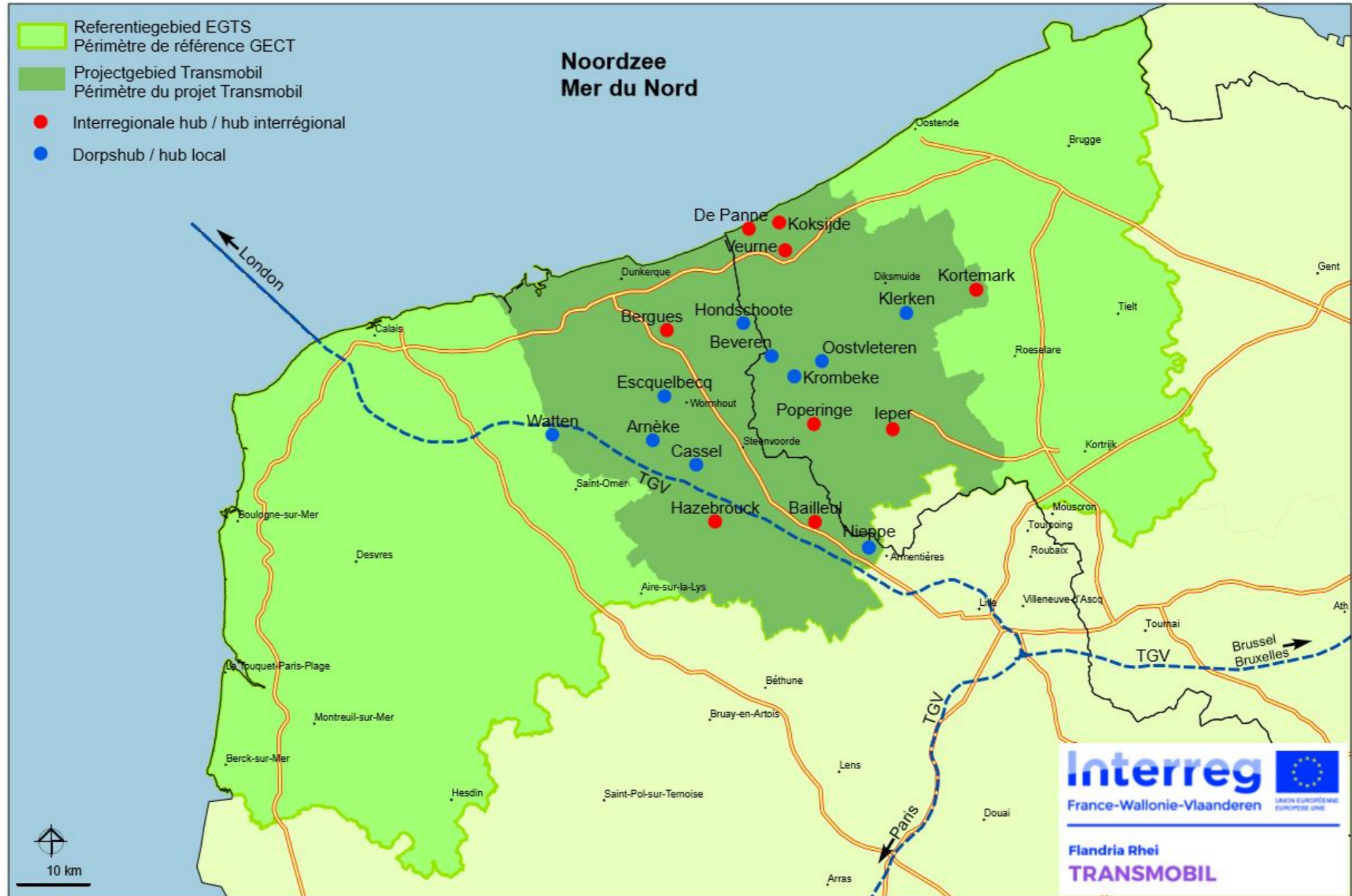


# Projet 13 Transmobil

Optimiser la mobilité dans la région transfrontalière

Flandria Rhei  
**TRANSMOBIL**

**Interreg V - Transmobil**











Union Européenne  
Fonds Européen de Développement Régional

# INTERREG EFFACE LES FRONTIÈRES

INTERREG IV

France • Wallonie • Vlaanderen

01/2013-12/2014

## Projet 15 Terco

Aménagement du TERritoire : faciliter une culture COmmune, maîtriser l'étalement urbain grâce à un urbanisme de qualité

### • CHEF DE FILE

#### PROVINCIE WEST-VLAANDEREN

Koning Leopold III laan 41,  
B - 8200 Brugge  
Tél.: +32-(0)51.51.93.50  
E-mail: filip.boury@west-vlaanderen.be

### • PARTENAIRES / ASSOCIÉS

#### REGIONAAL LANDSCHAP WEST-VLAAMSE HEUVELS VZW

B - 8902 Ieper  
Tél.: +32-(0)57.23.08.52  
E-mail: dirk.cuvelier@rlwh.be

#### REGIONAAL LANDSCHAP IJZER & POLDER VZW

B - 8600 Diskmuide  
Tél.: +32-(0)51.54.59.48  
E-mail: henk.schaut@lne.vlaanderen.be

#### WEST-VLAAMSE INTERCOMMUNALE

B - 8310 Brugge  
Tél.: +32-(0)50.36.71.71  
E-mail: l.putseys@wvi.be

#### INAGRO

B - 8800 Beitem  
Tél.: +32-(0)51.27.32.00  
E-mail: info@inagro.be

#### SYNDICAT MIXTE DU PAYS CŒUR DE FLANDRE

F - 59190 Hazebrouck  
Tél.: +33-(0)3.28.43.86.60  
E-mail: environnement@payscoeurdeflandre.net

#### PAYS DES MOULINS DE FLANDRE

F - 59726 Wormhout  
Tél.: +33-(0)3.28.65.76.79  
E-mail: environnement@paysdesmoulinsdeflandre.com

#### ESPACES NATURELS RÉGIONAUX

F - 59028 Lille Cedex  
Tél.: +33-(0)3.20.12.89.20  
E-mail: n.mandaron@enrx.fr

#### PARC NATUREL CAP & MARAIS D'OPALE

F - 62142 Le Waast  
Tél.: +33-(0)3.21.87.90.90  
E-mail: jpgeib@parc-opale.fr

#### CONSEIL D'ARCHITECTURE, D'URBANISME ET DE L'ENVIRONNEMENT DU NORD

F - 59000 Lille  
Tél.: +33-(0)3.20.57.67.67  
E-mail: vbassez@caue-nord.com

#### VLAAMSE LANDMAATSCHAPPIJ

B - 1060 Brussel  
Tél.: +32-(0)50.45.81.15  
E-mail: hilde.vanleirsberghe@vlm.be

#### UNIVERSITEIT GENT

B - 9000 Gent  
Tél.: +32-(0)9.264.37.42  
E-mail: pieter.uyttenhove@ugent.be

#### HOGESCHOOL GENT, SCHOOL OF ARTS, LANDSCHAPSARCHITECTUUR

B - 9000 Gent  
Tél.: +32-(0)9.267.01.00  
E-mail: sylvie.vandamme@hogent.be

#### KATHO, EXPERTISECENTRUM GROENMANAGEMENT

B - 8800 Roeselare  
Tél.: +32-(0)51.23.23.30  
E-mail: bregt.roobroeck@katho.be

#### COMMUNAUTÉ DE COMMUNES MONTS DE FLANDRE PLAINE DE LA LYS

F - 59270 Bailleul  
Tél.: +33-(0)3.28.42.96.96  
E-mail: ldewisme@cc-mfpl-bailleul.fr

#### AGENCE D'URBANISME ET DE DÉVELOPPEMENT DE LA RÉGION FLANDRE DUNKERQUE

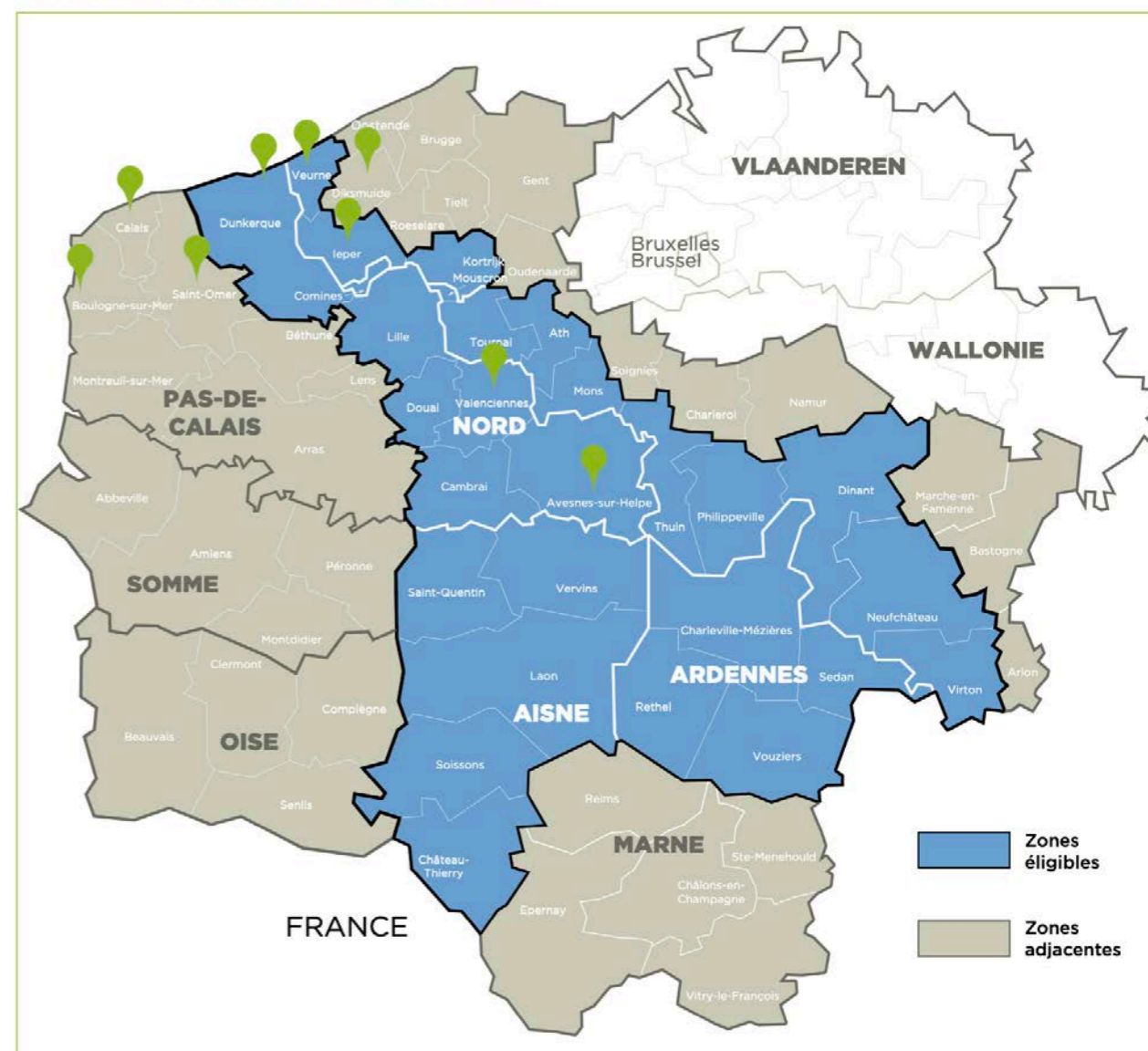
F - 59140 Dunkerque  
Tél.: +33-(0)3.28.58.06.30  
E-mail: x.monnet@agur-dunkerque.org

#### CONSEIL GÉNÉRAL DU NORD

F - 59047 Lille Cedex  
Tél.: +33-(0)3.59.73.81.94  
E-mail: veronique.davidt@cg59.fr

### TERCO

#### ZONES COUVERTES PAR LE PROJET





# Projet 16 Werkinzicht Encourager la mobilité transfrontalière de la main d'oeuvre

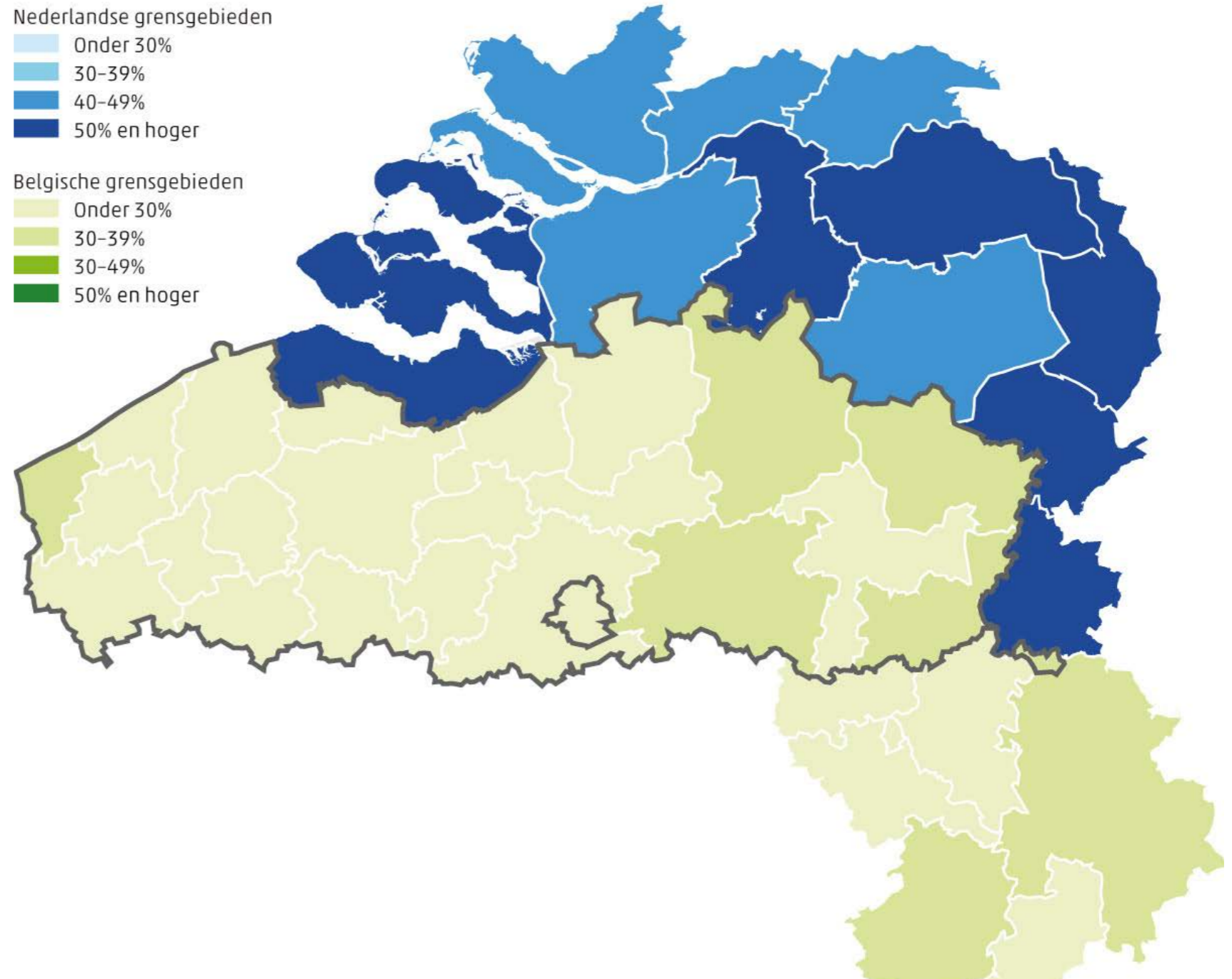
## Aandeel werknemers werkzaam in deeltijd, 2015

### Nederlandse grensgebieden

-  Onder 30%
-  30-39%
-  40-49%
-  50% en hoger

### Belgische grensgebieden

-  Onder 30%
-  30-39%
-  30-49%
-  50% en hoger



### Partenaires :

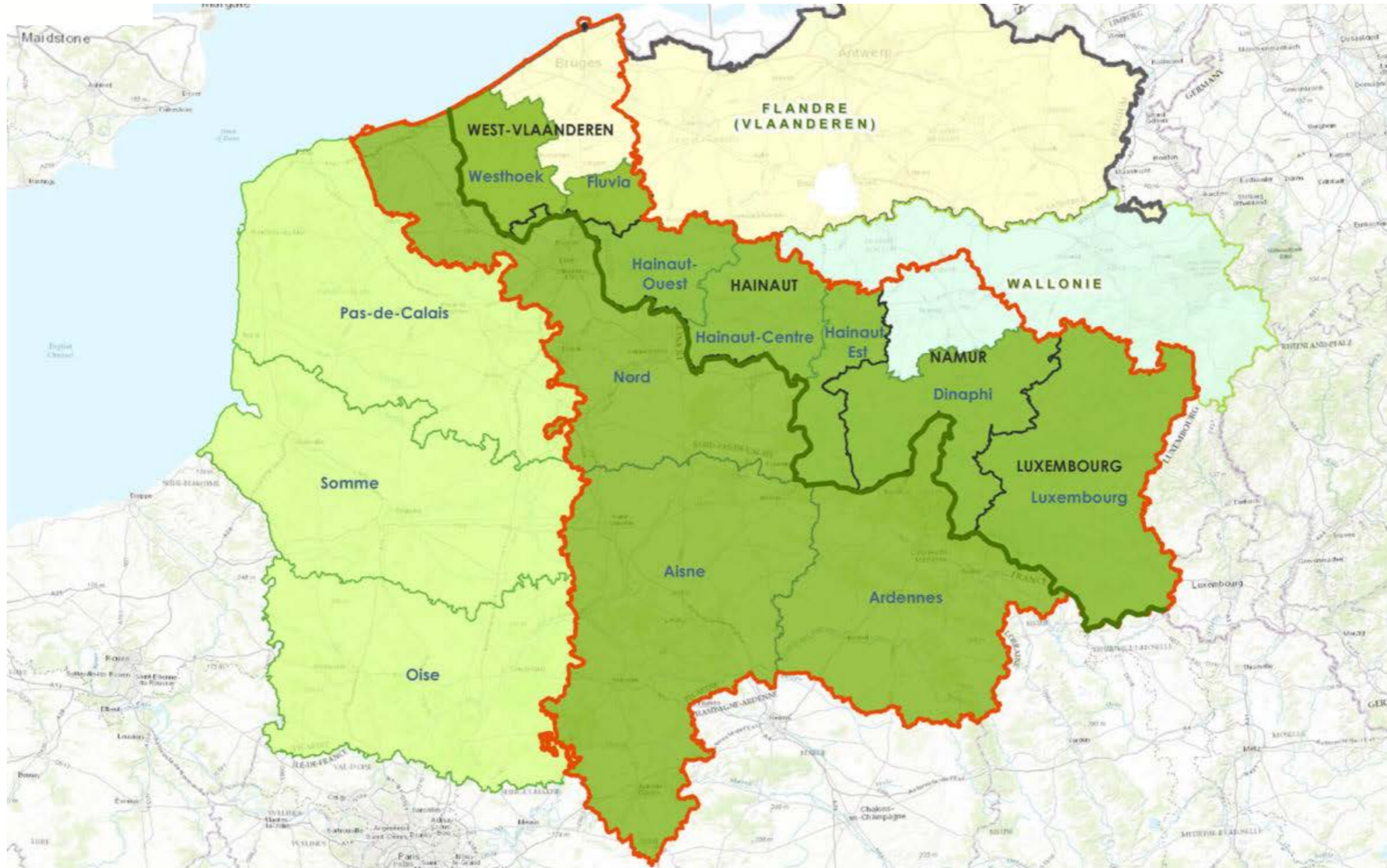
Centraal Bureau voor de Statistiek, Afdeling SAL  
 Brainport Development  
 Vlaamse Dienst voor Arbeidsbemiddeling en  
 Beroepsopleiding (VDAB)  
 Katholieke Universiteit Leuven  
 ZB| Planbureau en Bibliotheek van Zeeland  
 TU/e - Jheronimus Academy for Data Science  
 (JADS)traal Bureau voor de Statistiek, Afdeling SAL



# Projet 17 Alarm

Pour une sécurité sans frontières

## ALARM FWV



ZHC





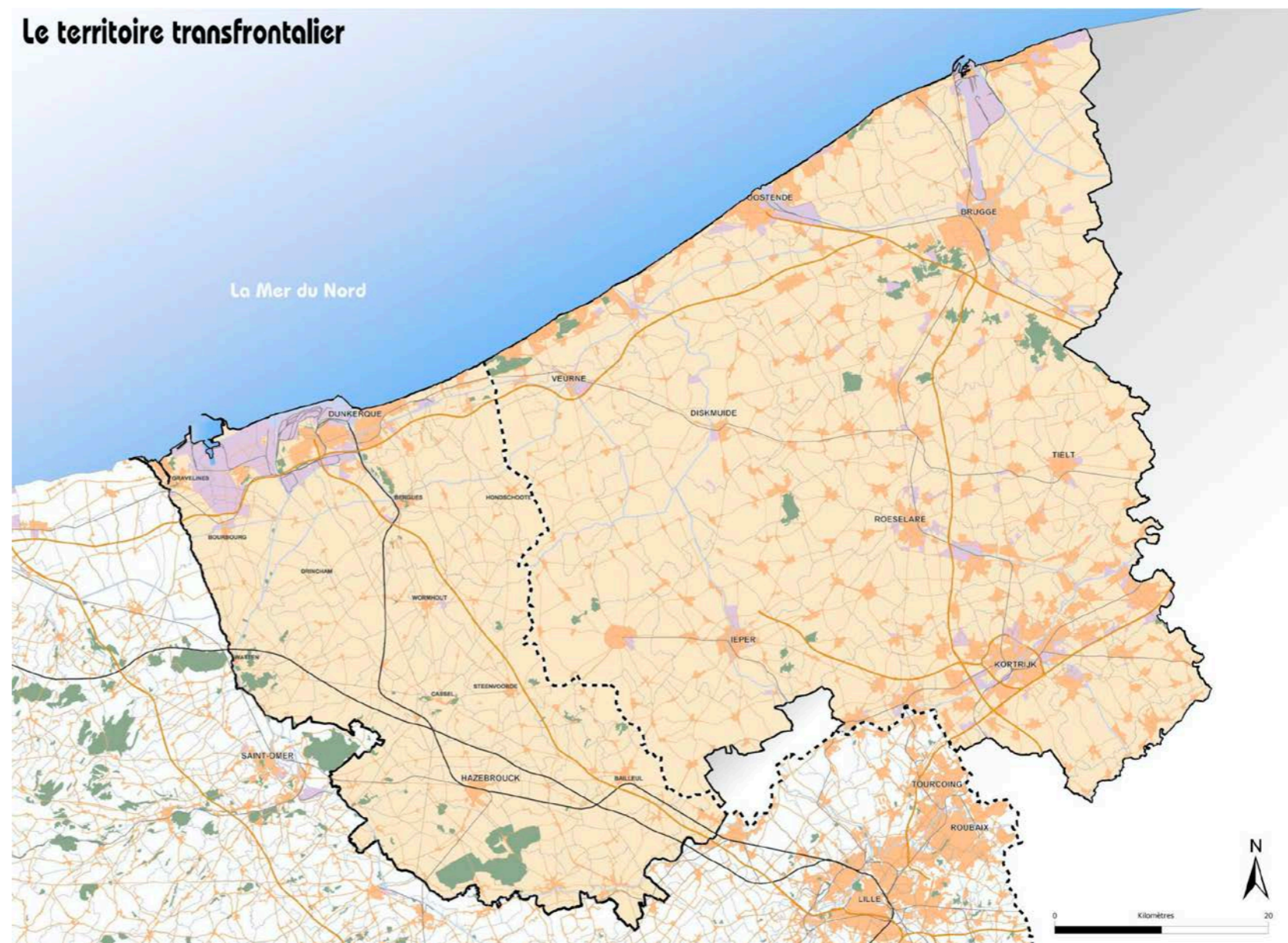
# Projet 18 GoGIS

## Atlas Transfrontalier : de Berck à Bruges.

### Une frontière, deux territoires, un seul horizon



Le territoire transfrontalier



Avec le soutien financier  
du FEDER

Provincie  
West-Vlaanderen

Door mensen gedreven

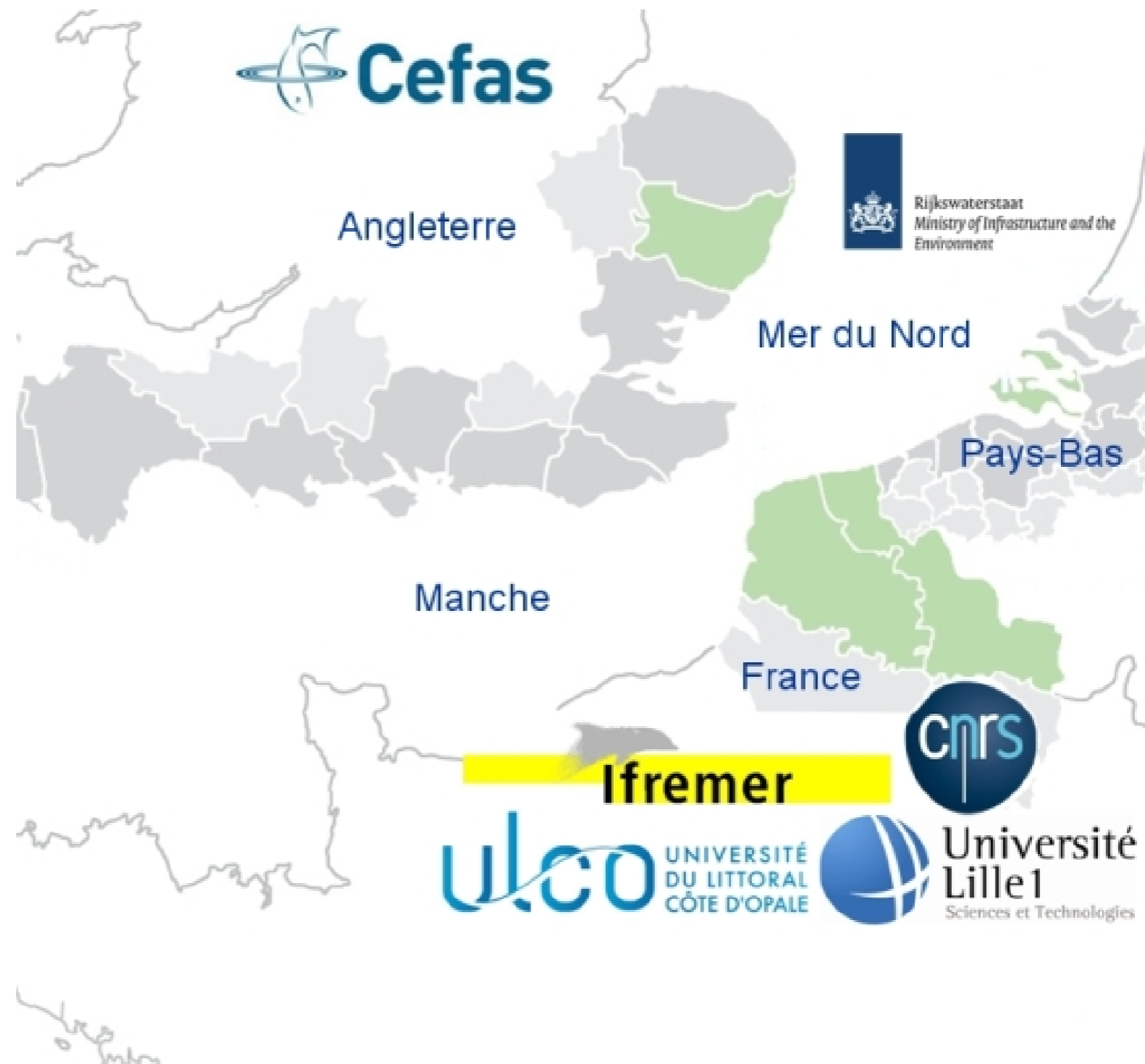






# Projet 19 DYNAMAPHY

Développement d'un système d'observation DYnamique pour la détermination de la qualité des eaux MARines, basé sur l'analyse du PHYtoplancton



# Projet 20 Foret Pro Bos

## Ressources forestières de filière courte



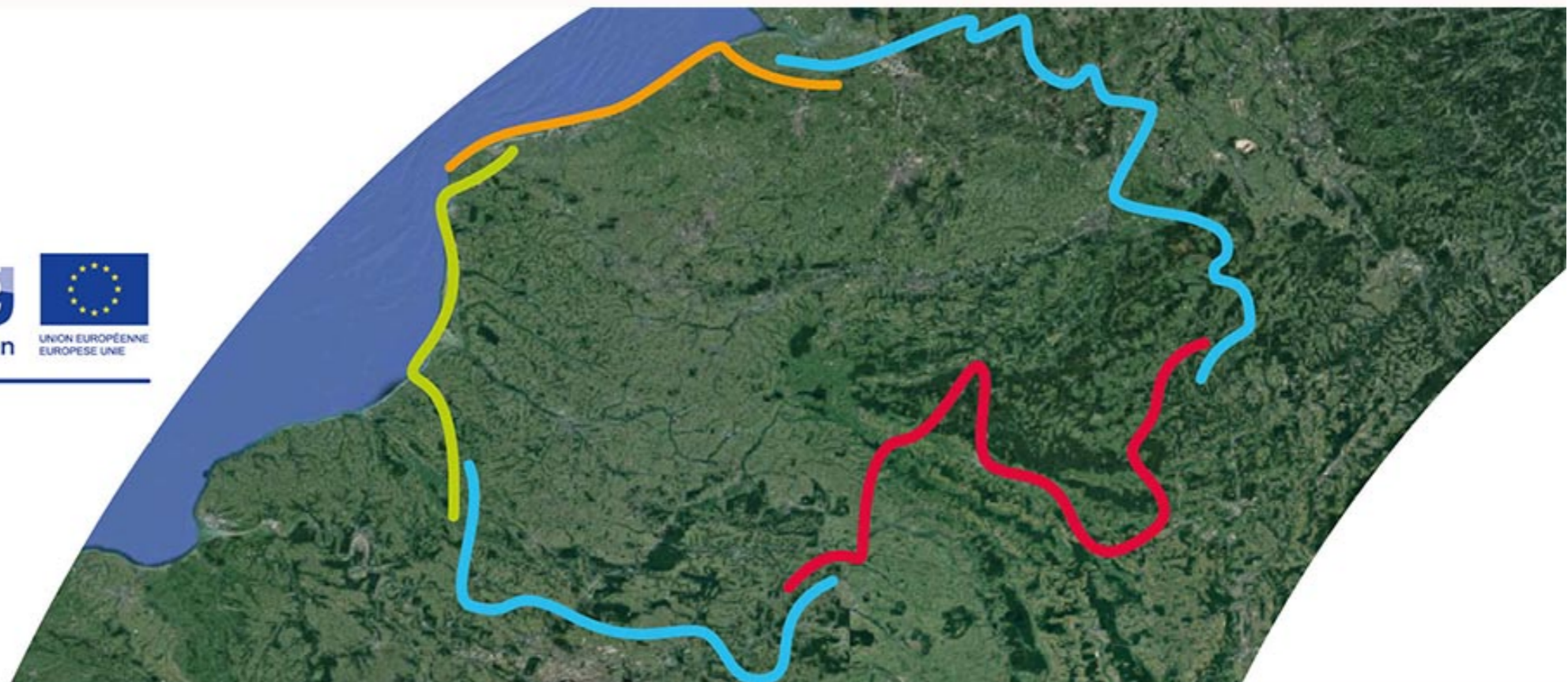


# Projet 21 TransfAIR

Outils transfrontaliers pour une gestion harmonisée de la qualité de l'air



**TransfAIR**





**Eurocyclo**

**Projet 22 Euro Cyclo**  
 CRÉER UNE OFFRE TOURISTIQUE QUALITATIVE EN RELIANT LES GRANDS ITINÉRAIRES TRANSFRONTALIERS DE L'EUROVELO, DE LA SOMME ET DE LA LYS



**EUROCYCLO, L'EXPÉRIENCE TRANSFRONTALIÈRE EN VÉLOTOURISME**

Le projet capitalise sur l'accroissement des clientèles vélo européennes pour créer une offre de tourisme à vélo qualitative autour de 3 grands itinéraires européens EuroVelo transfrontaliers – l'EV3, l'EV4 et l'EV5 – et la Lys, auxquels sont agrafés les réseaux points-nœuds qui seront étendus autour de 4 poches transfrontalières et 1 réseau expérimental en Baie de Somme.

Le projet concentre les moyens d'investissement sur l'aménagement de sections, de points noirs et de franchissements qui sont aujourd'hui des ruptures de linéaire ainsi que sur l'implantation de mobiliers d'information et de services.

A l'aide d'éco-compteurs et d'enquêtes quanti-qualitative, la fréquentation du territoire sera mesurée pour calculer les retombées économiques du vélotourisme sur le territoire transfrontalier et ajuster en conséquence la stratégie marketing et l'offre.

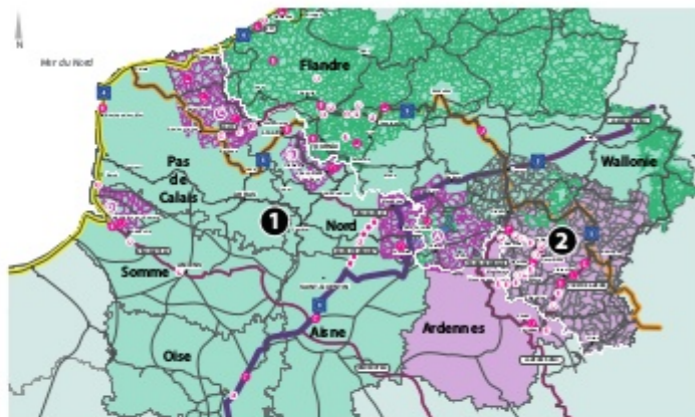
Un ensemble d'outils marketing et d'actions de promotion sera mené de manière conjointe, spécifique ou à la carte entre partenaires d'Eurocyclo selon les priorités de marchés.

Les résultats attendus sont une augmentation de 100.000 nuitées et 150.000 visiteurs dans les sites touristiques, la création de 8 produits touristiques transfrontaliers significatifs, l'aménagement de 60km de voie verte, le balisage de 3.500km de réseaux.

**Partenaires :**



**Partenaires associés :**



FINANCEMENT FEDER : 7.229.912 €

COÛT TOTAL : 14.459.825 €



**GOLDEN LEIE-LYS**

## Projet 23 Golden Leie-Lys

Votre destination éco-touristique entre France et Belgique.

Parcourez la Vallée de la Lys et vivez de nouvelles expériences au fil de vos escapades et découvertes !



# Projet 24 Flandria Rhei

## Les Flandres transfrontalières en métamorphose

La Province de Flandre occidentale et le Département du Nord coordonnent ensemble le portefeuille de projets territorial Flandria Rhei, qui rassemble six projets transfrontaliers pour un développement cohérent et harmonieux des Flandres franco-flamandes :

PARTONS 2.0,

VALYS,

MAGETEAUX,

ECOSYSTEM,

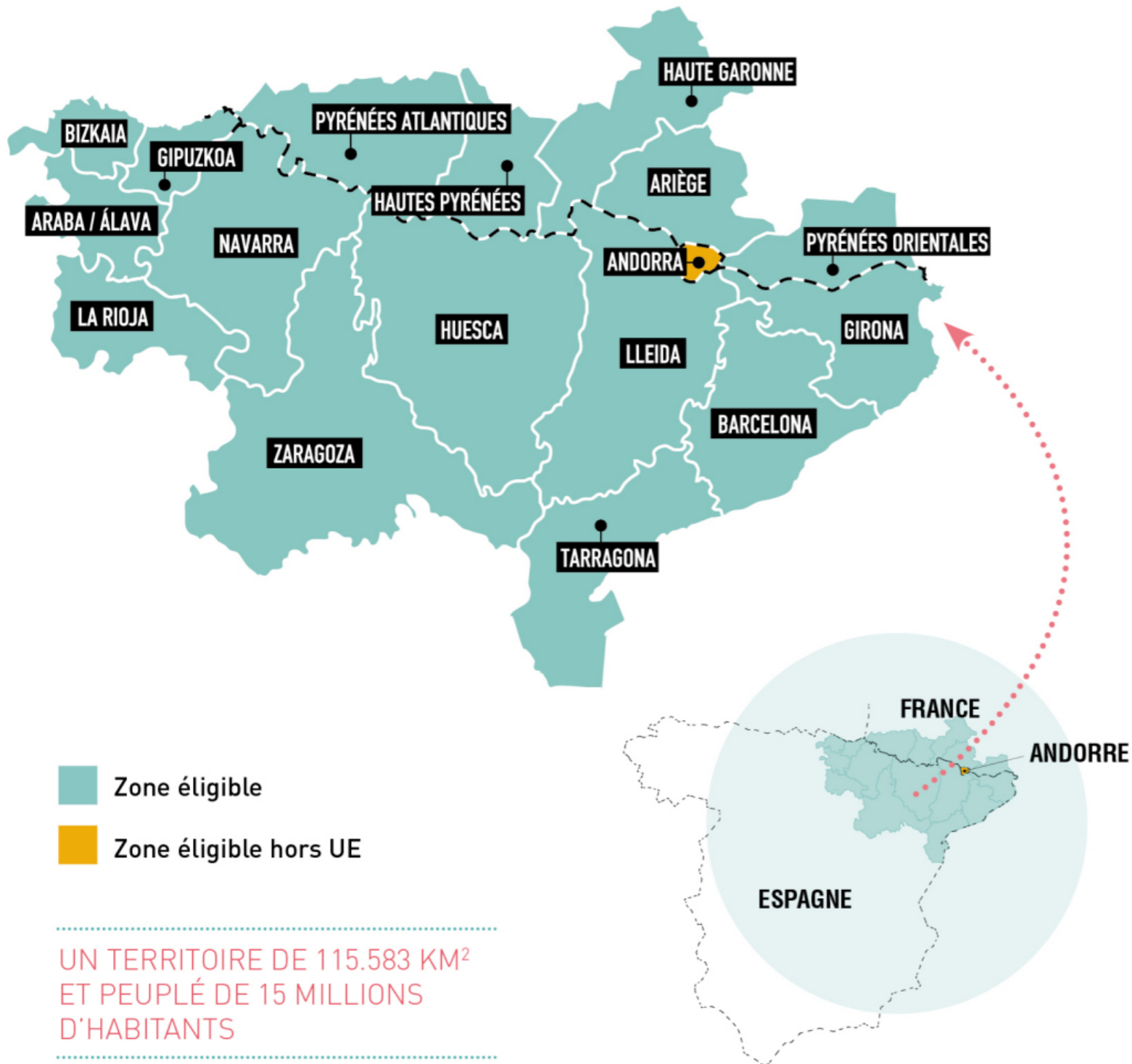
VEDETTE et

TRANSMOBIL.



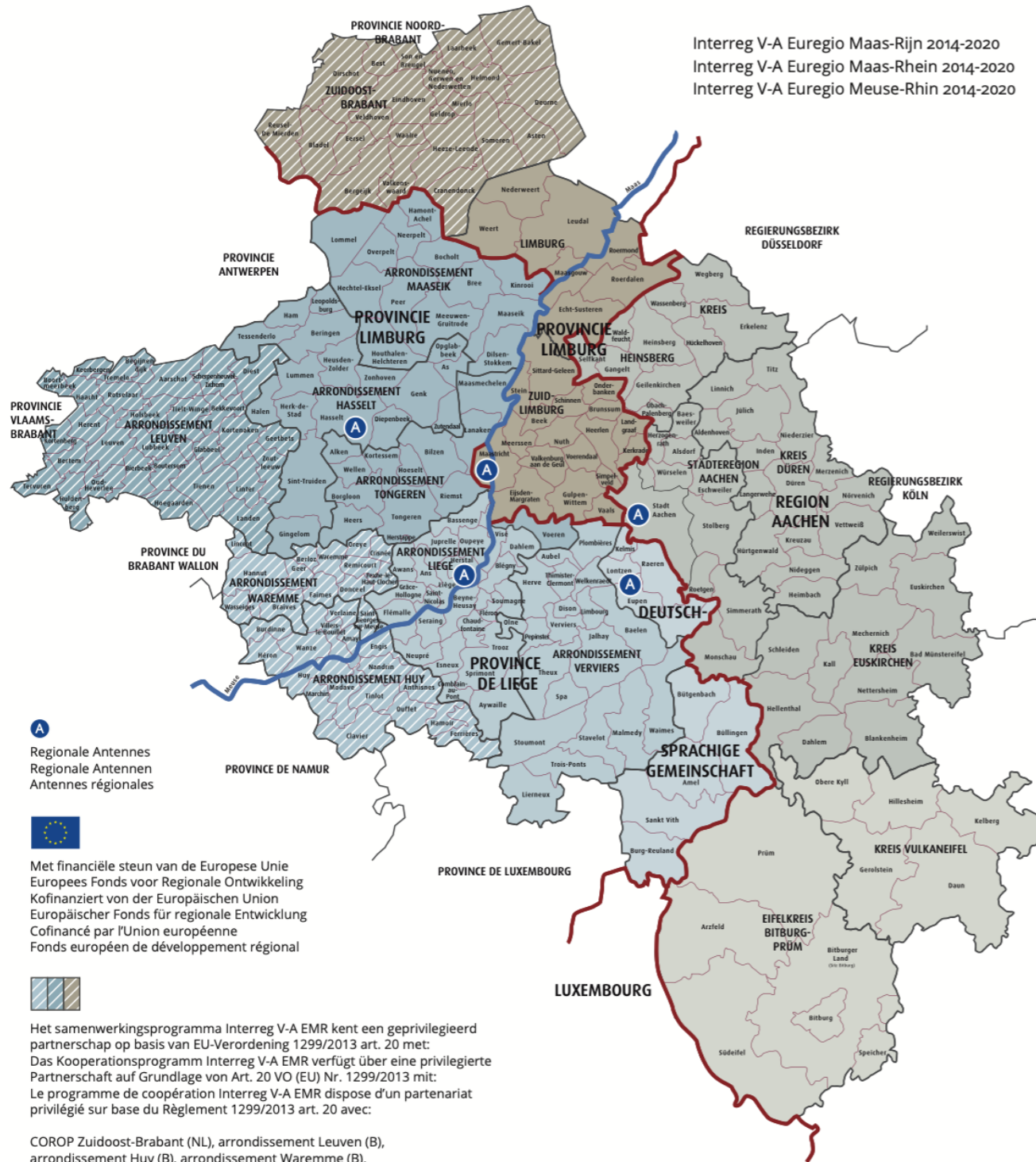
# Projet 25 ALERT

## Anticiper et Lutter dans un Espace commun contre les Risques Transfrontaliers



# Projet 26 Euregio Meuse-Rhin

Interreg V-A Euregio Maas-Rijn 2014-2020  
Interreg V-A Euregio Maas-Rhein 2014-2020  
Interreg V-A Euregio Meuse-Rhin 2014-2020





# 27 Réseau des Offices statistiques de la Grande Région

Actuellement le groupe de travail "Statistiques" est composé par les 5 offices statistiques de la Grande Région qui sont représentés par les membres suivants:

Karl Schneider, [Office statistique de la Sarre](#)

Sylvie Grcic et Marie-Laure Kayali, [INSEE-Grand Est](#)

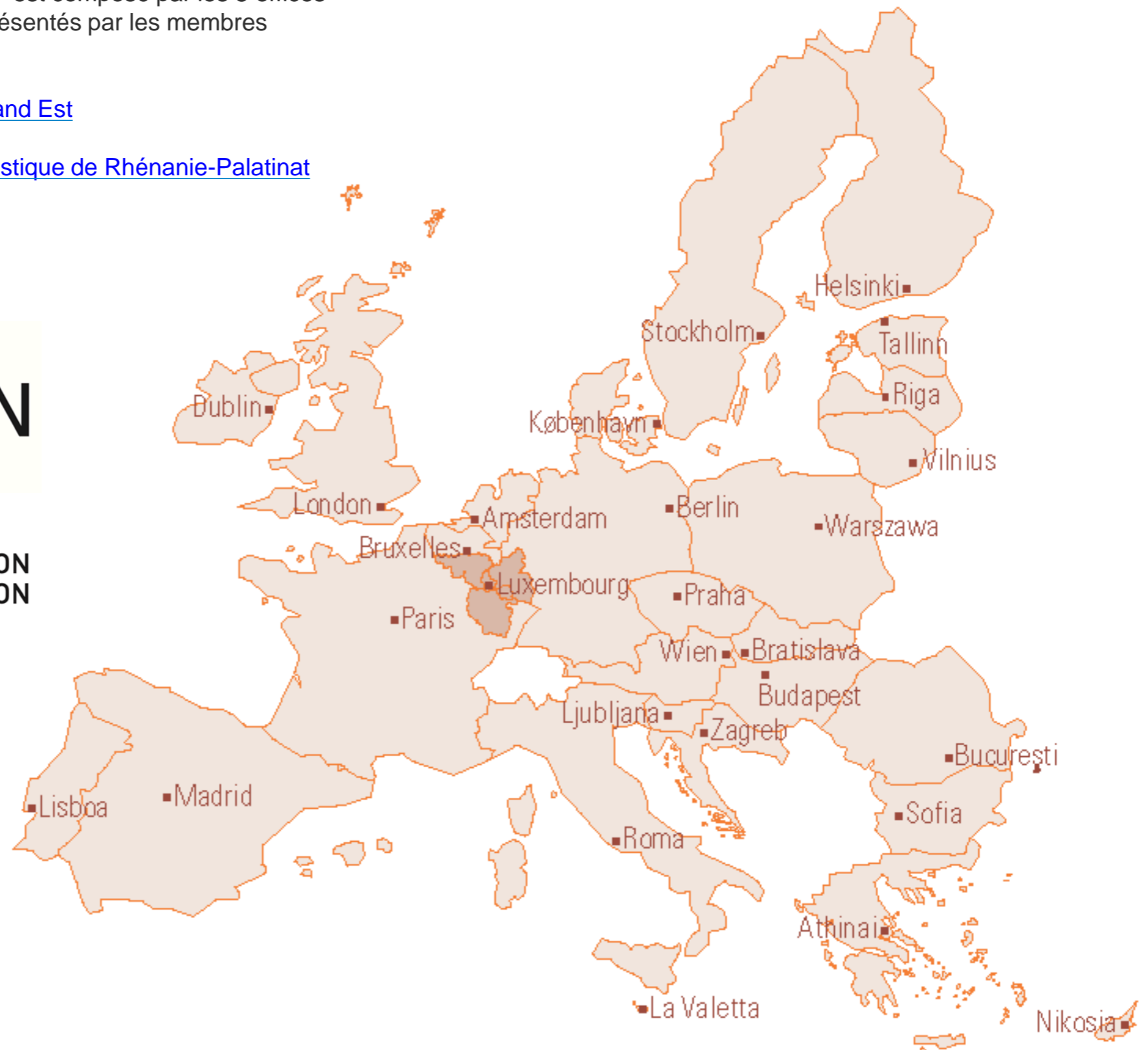
Simone Casali, [STATEC-Luxembourg](#)

Jeanette Vogel et Klaus Jungbluth, [Office statistique de Rhénanie-Palatinat](#)

Frédéric Vesentini, [IWEPS-Wallonie](#)



STATISTIQUES GRANDE RÉGION  
STATISTIK GROSSREGION

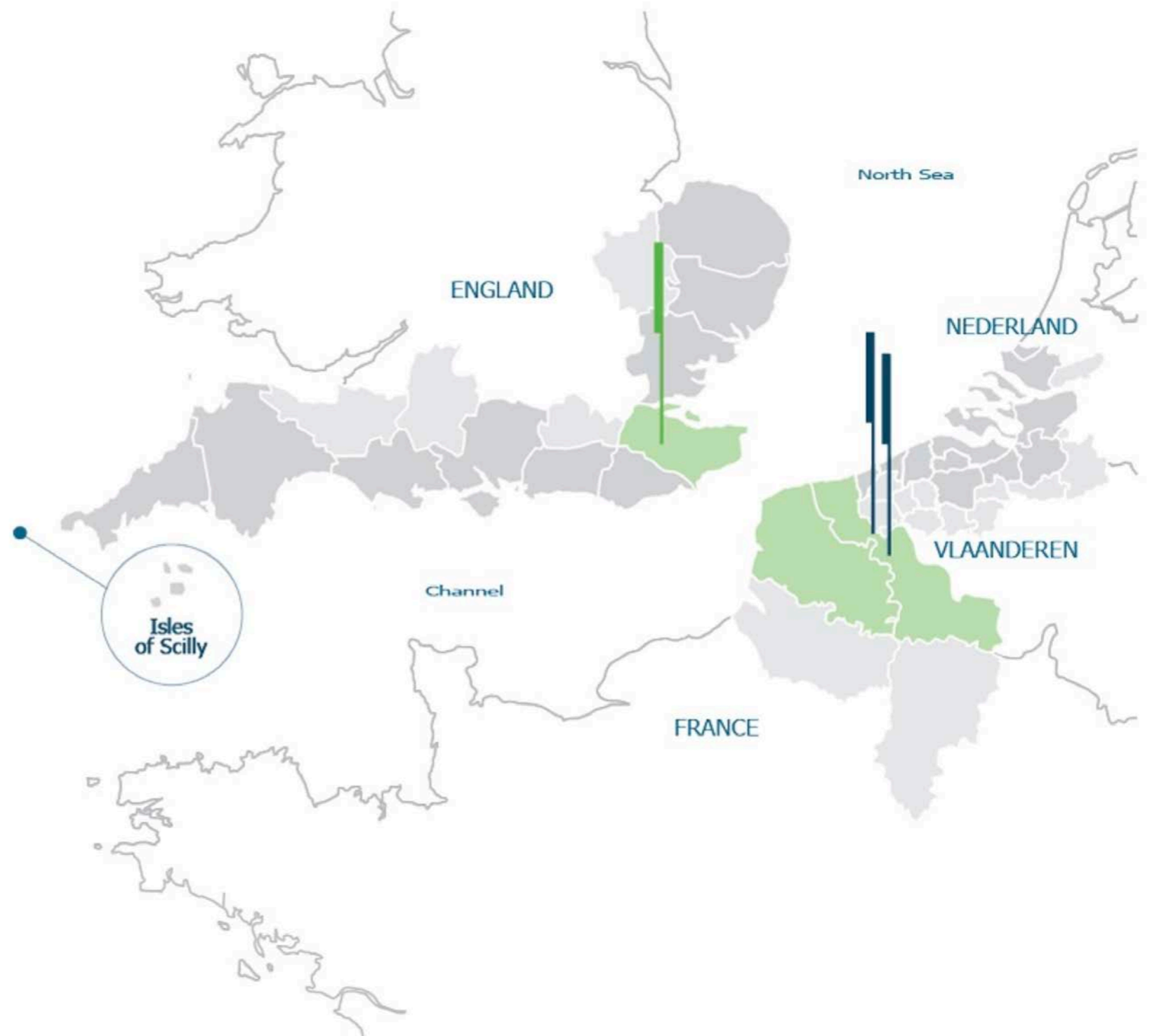




# Projet 28 ARCH

## Assessing Changes to Regional Habitats

### Caractérisation de la biodiversité par la photographie aérienne



Lead Partner:  
Kent County Council  
Project Coordinator:  
William MORENO  
william.moreno@kent.gov.uk  
Other partners:  
Conseil Régional Nord-Pas de Calais  
Centre régional de phytosociologie  
agrée conservatoire botanique  
national de Bailleul





# Projet 29 Cluster PRiME-C Partnering for Risk Management and Engagement on the Coast



*In partnership with*



**Norfolk** County Council

kwiteit in  
west-vlaanderen



# Projet 30 Deduce

## To adopt an indicators-based approach to evaluate coastal sustainable development

PARTNERS:

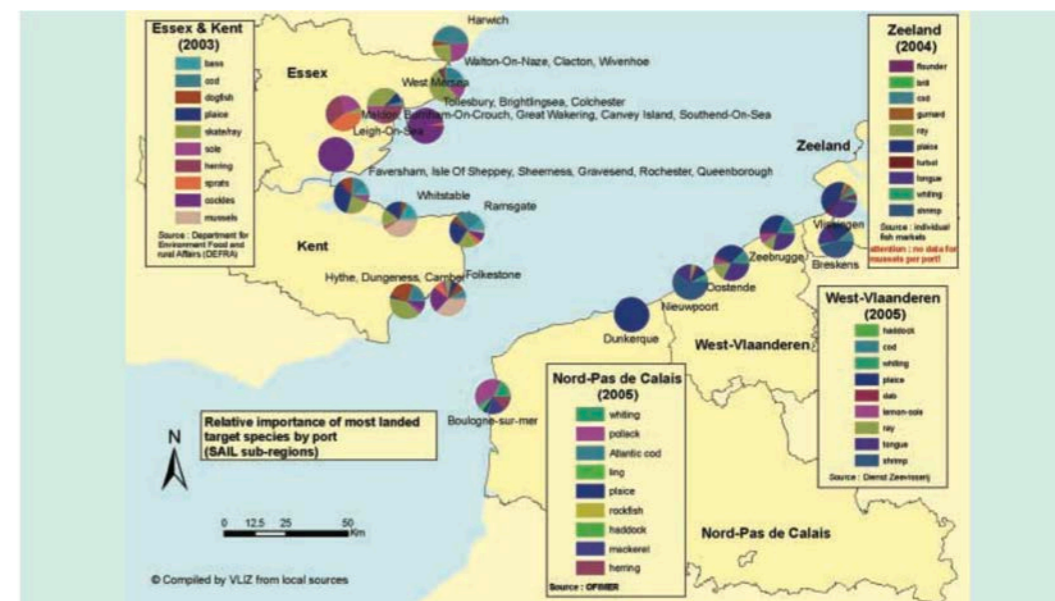



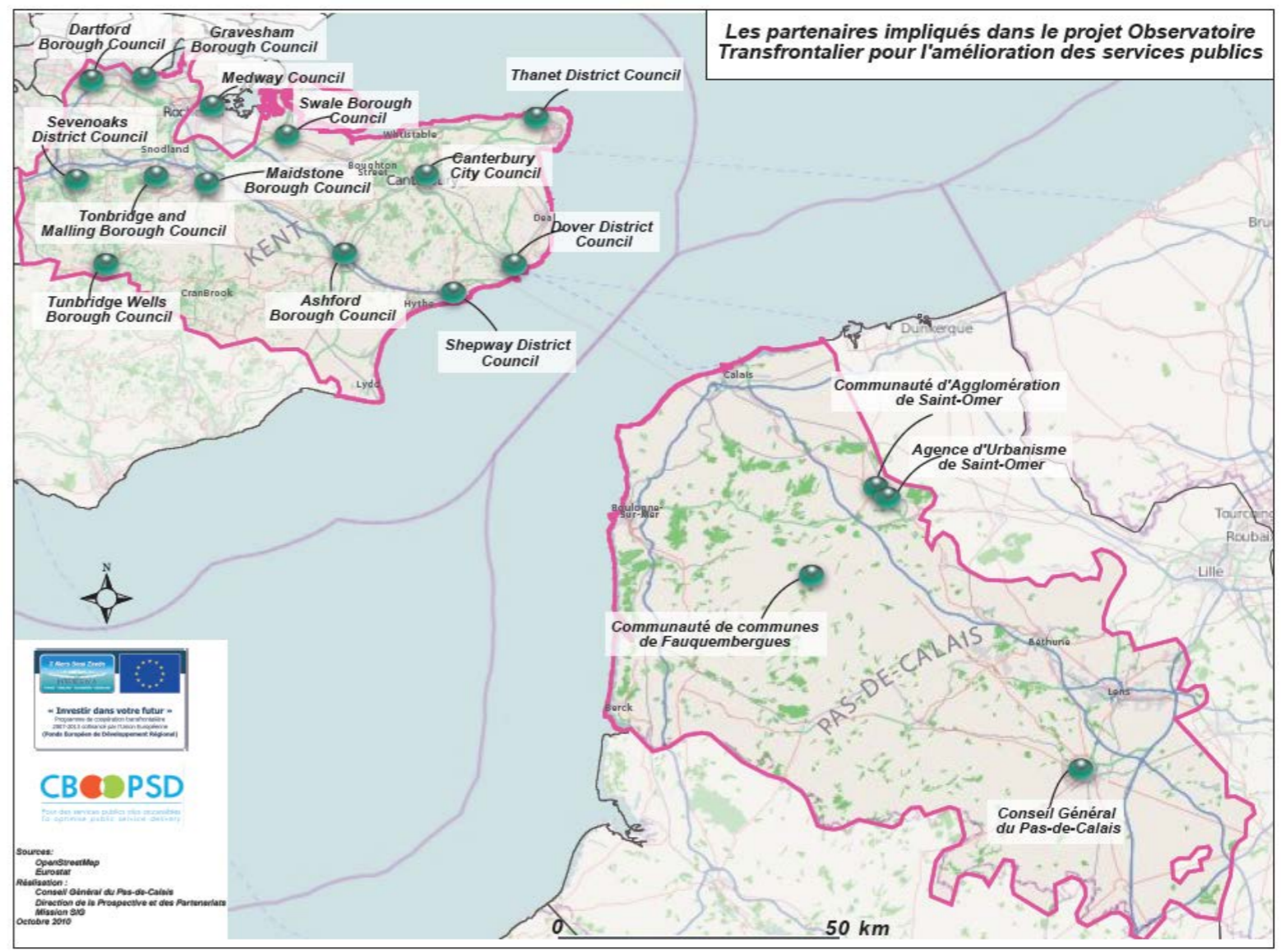
Fig. 9: Proportion of most landed commercial target species by port in the southern North Sea (VLIZ, 2006).





# Projet 31

## CBOOPSD : Cross Border Observatory to Optimise Public Service Delivery

















# Projet 32 Démarche partenariat Région HDF - Préfecture de Région sur l'emploi transfrontalier

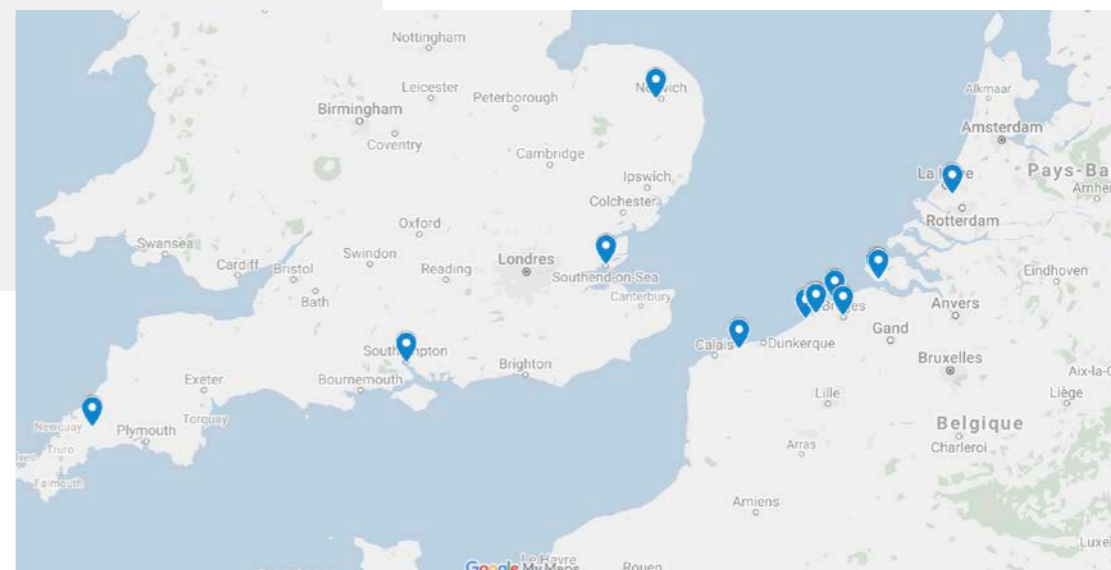
**Informations non disponibles**



# Projet 33 SARCC

## Sustainable And Resilient Coastal Cities

				
LP1 - UK	PP2 - UK	PP3 - UK	PP4 - BE	PP5 - NL
				
PP6 - FR	PP7 - UK	PP8 - NL	PP9 - BE	PP10 - BE
				
PP11 - BE	PP12 - BE	PP13 - NL	PP14 - NL	



WHY / HOW IS THE PILOT USING NATURE-BASED SOLUTIONS?



# Projet 34

## Travaux de l'Euro-métropole Lille-Kortrijk-Tournai



**EUROMÉTROPOLE**  
**EUROMETROPOOL**  
LILLE • KORTRIJK • TOURNAI

